



Verdwalen is bijna onmogelijk

Continue bewegwijzering

De EmsRadweg is in beide richtingen goed en continu aangegeven. De fietsroute maakt deel uit van het interregionale fietsnetwerk die in het noorden van Noordrijn-Westfalen met rood-wit en in Nederlands met groen-wit wordt aangeduid. Daarbij komt het vaak voor dat de verschillende themaroutes dezelfde wegen doorkruisen. De verschillende themaroutes herkent u aan de hand van hun symbolen – bij de EmsRadweg wordt gebruik gemaakt van een dubbele E met een blauwe golf.



Onderweg komt u verschillende wegwijsborden tegen:

Pijlwegwijzer: Bij de zogenaamde knooppunten, waar parallel lopende fietsroutes zich scheiden en in verschillende richtingen geleid worden (bijv. bij kruispunten) wijzen de pijlen verschillende kanten op. Aan de onderkant staan de symbolen van de betreffende themaroutes afgebeeld. De borden bevatten tevens plaats,- en kilometeraanduidingen voor de verschillende richtingen.



Dat twee themaroutes langs verschillende wegen naar dezelfde plaats leiden, wil niet altijd zeggen dat de wegen daar samenkomen. Let u daarom bij het volgen van de pijlen altijd op het symbool van de fietsroute en volg deze.

De posten van de pijlwegwijzers kunnen zich vanwege ruimte,- en veiligheidsoverwegingen zowel aan de linker,- als aan de rechterkant van de weg, en soms zelfs aan de overkant, bevinden. Houdt hier rekening mee, met name bij het doorkruisen van dorpen.

Tussenwegwijzer: Daar, waar alle fietsroutes gezamenlijk een route volgen, vindt u kwadratische tussenwegwijzers met een fietssymbool en een pijl die de richting van de route aangeeft. Omdat deze borden betrekking hebben op alle fietsroutes, staan hierop geen symbolen van de verschillende themaroutes afgebeeld.

De weg loopt bijvoorbeeld voor alle themaroutes naar rechts:



Wanneer u bij een kruising of afslag geen tussenwijzer of pijl afgebeeld ziet, fietst u dan gewoon rechtdoor.

Satelliet wijst de weg

Wie over een GPS-ontvanger beschikt, kan de EmsRadweg ook met de hulp van een satelliet afleggen. Via onze website zijn de bijbehorende route,- en knooppunten-gegevens gratis te downloaden www.emsradweg.de

EmsRadweg-App

Voor Smartphone-bezitters is de belangrijkste informatie voor onderweg nu ook digitaal verkrijgbaar. Via www.emsradweg.de/service/app kunt u de EmsRadweg-App gratis downloaden, met veel nuttige functies en informatie over de route, accommodaties, bezienswaardigheden, pechhulp en nog veel meer.



Fietskaarten

De fietskaarten van de EmsRadweg zijn verkrijgbaar bij boekwinkels, bij onze servicepunten en bij veel VVV-kantoren langs de EmsRadweg.

■ **De bikeline fietsroutegids „EmsRadweg“ | Uitgever Esterbauer**
Schaal 1:50.000, 140 waterdichte pagina's met beschermde spiraalband, routebeschrijving, dorps,- en stadsplattegronden, overnachtingsmogelijkheden.
ISBN: 978-3-85000-466-4, prijs: 13,90 €



■ **De ADFC gids voor fietstochten 'EmsRadweg' | BVA Bielefelder Verlag**
Schaal 1:50.000, met 120 weerbestendige en scheurvrije pagina's en beschermde spiraalband (aan de lange kant), dubbelzijdige kaarten, plattegronden voor plaatsen en steden, routebeschrijvingen, register van bezienswaardigheden, lijst van overnachtingsmogelijkheden, adressenlijst
ISBN: 978-3-87073-640-8, prijs: 14,95 €



■ **De fietsroutekaart „EmsRadweg“ | Uitgever Publicpress**
Schaal 1:50.000, Leporello met 30 kaarten, met uitstapjes en recreatiemogelijkheden, waterdicht en makkelijk schoon te vegen
ISBN: 978-3-89920-416-2, prijs: 12,99 €



Souvenir

Via het bureau van IG EmsRadweg kunt u stickers, een fietstocht pas of een EmsRadweg-oorkonde krijgen, deze laatste na het overleggen van de volledig ingevulde fietstocht pas.



* Verfügbar auf Gesamtbestand aller Filialen und Hauptlager

ZWEIRAD CENTER schroder

Fahrrad-Erlebnismärkte am EmsRadweg:

RHEINE · 05971 8991-0
Staelskottenweg 75 - 77

OSNABRÜCK · 0541 357337-0
Am Schürholz 2a

MÜNSTER · 0251 144663-0
Königsberger Str. 262

FAHRRADGIGANT.de



www.emsradweg.de
Fietsen van de Senne tot aan de Noordzee



NATUUR & LANDSCHAP *belevén*
ONTSPANNING & GENOT *ervaren*
TRADITIE & TRENDS *ontdekken*

Heerlijk fietsen over de EmsRadweg

De Ems is met een lengte van bijna 375 km de kortste rivier in Duitsland. De rivier ontspringt in de Senne, tussen Hövelhof en Slot Holte-Stukenbrock, en mondt uit in de Noordzee bij Emden. Fietsen over de EmsRadweg is een van de mooiste Ems-belevissen. Als een van de weinige fietsroutes is de EmsRadweg door de algemene Duitse Fietsersbond met vier sterren bekroond als "ADFC Kwaliteitsroute".

Wij wensen u veel fietsplezier!

NATUUR & LANDSCHAP *belevén*

Op de EmsRadweg beleeft u van dichtbij hoe de kortste rivier van Duitsland van een smal riviertje uitgroeit tot een krachtige stroming. Daarbij loopt de route niet alleen langs het water, maar ook door historische stadjes en de idyllische landschappen, links en rechts van de Ems, met een veelzijdige en unieke flora en fauna.

ONTSPANNING & GENOT *ervaren*

Neem uw tijd. Tussen Hövelhof en Emden lokken talrijke gastronomen en boeren-cafés. Omdat de Ems door vijf zeer verschillende regio's stroomt is het aanbod van culinaire kostelijkheden groot. Eenmaal aangekomen aan de kust, kunt u uw reis afsluiten en wie weet nog een overtocht maken naar het mooie eiland Borkum.

TRADITIE & TRENDS *ontdekken*

Een tocht over de EmsRadweg brengt interessante contrasten met zich mee. Zo zijn er historische centra om te winkelen en imponeren de kloosters en kastelen met hun grote omvang en florissante hoven. De bouw van gigantische schepen maakt de Meyer Werft vooral op technisch gebied interessant. Ook bouwwerken als de Friesenbrug of de Ems-dam zijn de moeite waard.



Informatie EmsRadweg:

Interessengemeinschaft EmsRadweg

Rathaus | Schloßstr. 11 | 33161 Hövelhof
Tel.: 0 52 57/50 09-866 | Fax: 0 52 57/50 09-869
info@emsradweg.de | www.emsradweg.de



Reisplanning

Gratis informatiemateriaal

- **website www.emsradweg.de**
Algemene en actuele informatie over de route, gedetailleerde informatie en adressen voor alle plaatsen, brochures en vaartijden van veerdiensten als download.
- **Routegids EmsRadweg**
Algemene informatie, verloop van de route, plaatsen langs de route en register van dienstverlenende bedrijven.
- **EmsRadweg-app**
Voor android en iOS apparaten gratis in de app-store: alle belangrijke informatie & adressen voor onderweg, verloop van de route, afstandsmeting en nog veel meer.
- **GPS-tracking**
als GPX- of OVL-bestand via www.emsradweg.de/service
- **Flyer van het informatiecentrum EmsQuellen&EmsRadweg en EmsErlebniswelt**
- **Flyer van het EmsRad fietsverhuursysteem**

Bruggen en veerponten

In de volgende plaatsen loopt de route van de EmsRadweg via bruggen en veerponten die niet altijd kunnen worden gebruikt. Let op het volgende:

- **Jann-Berghaus-brug (Leer)**
Deze wordt geopend om schepen te laten passeren. Plan daarom extra tijd als wachttijd.
- **Friesenbrücke (Weener)**
Dagelijks open van 6:15 uur tot 23:00 uur. Raadpleeg de informatie bij het brugwachtershuisje voor verdere tijden.
- **De veerpont tussen Ditzum en Petkum**
Voor de winter- & zomerdienstregeling: zie www.emsradweg.de



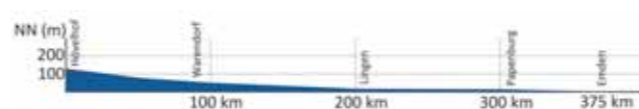
Wegconditie

De EmsRadweg, met zijn lengte van ongeveer 375 km, loopt afwisselend langs het water en door de historische stadjes en de idyllische landschappen links en rechts van de Ems.

Het verloop van de route vertoont nauwelijks hellingen en is daarom zeer geschikt voor gezinnen met kinderen. Kenmerkend voor de EmsRadweg is het verloop van de route over stille, maar goed aangelegde landwegen ver van de hoofdwegen. De wegen zijn gasfalteerd of verhard met een grindlaag.

Vanaf Rheine in noordelijke richting zijn er alternatieve routes aangegeven voor handbikers.

Hoogteprofiel:



Mogelijkheden bij aankomst

De EmsRadweg begint bij het informatiecentrum Emsquellen & EmsRadweg, Emser Kirchweg 84, 33161 Hövelhof. (51.8535800, 8.6885400)

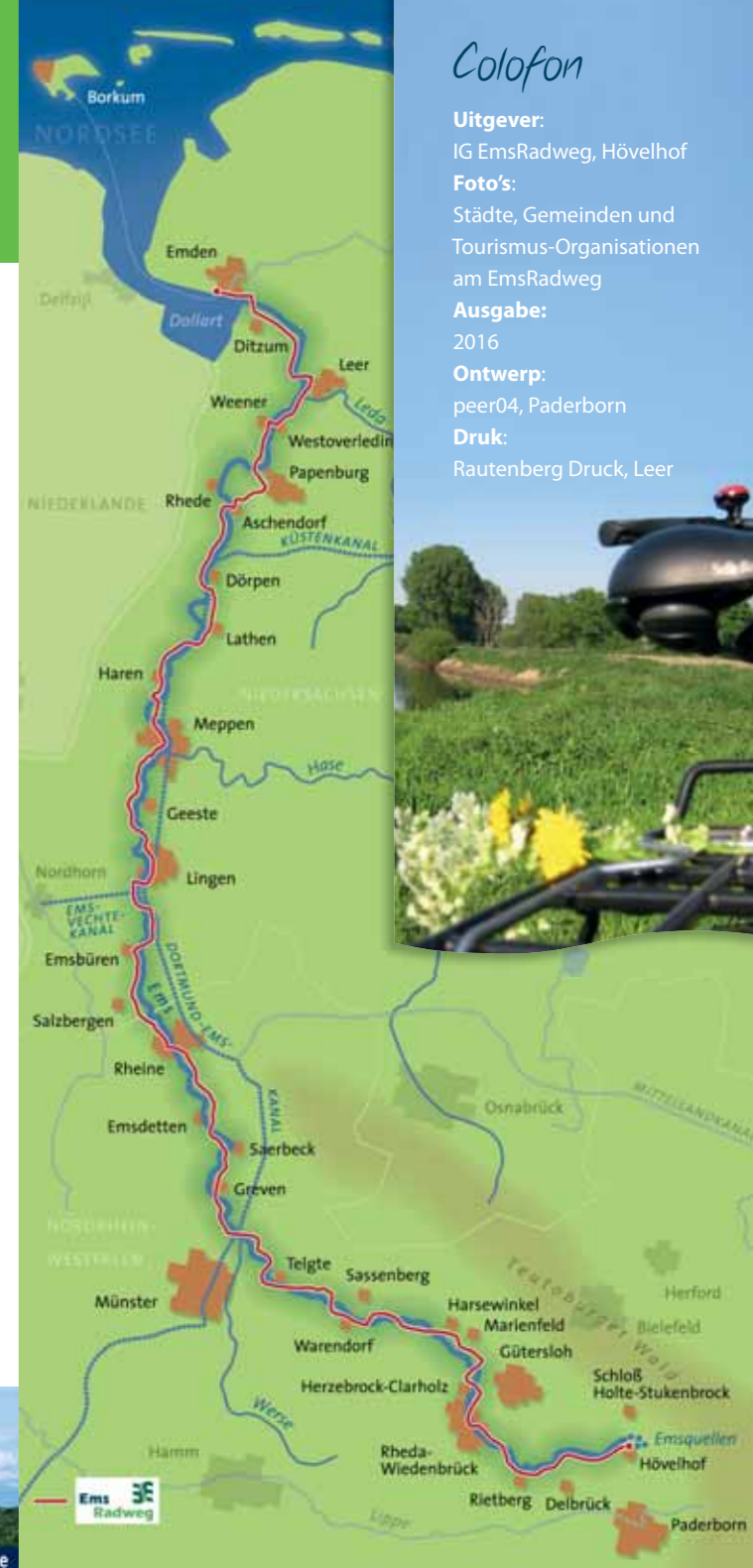
Als u met de auto komt, kunt u deze gedurende de tocht gratis parkeren bij het station in Hövelhof. Er rijden regelmatig treinen waarin fietsen kunnen worden meegenomen van en naar Bielefeld en Paderborn. Natuurlijk kunt u de tocht ook vanuit een andere plaats langs de EmsRadweg beginnen. In meer dan 20 plaatsen vindt u stations met goede verbindingen zodat u de etappes heel flexibel kunt plannen.

Overstappen is niet vaak nodig omdat de spoorverbindingen, op een paar kilometer na, parallel aan de EmsRadweg lopen.

Het eindpunt van de EmsRadweg ligt tegenover de Borkumkai in de haven van Emden. Van daar is het nog maar een klein eindje naar het station. Als u, bijvoorbeeld met de trein via Rheine/Münster in de richting van Bielefeld reist, hoeft u maar twee keer over te stappen om weer terug te komen in Hövelhof.

In Noordrijn-Westfalen en in Nedersaksen biedt de Bahn (Duitse spoorwegen) verschillende kortingskaarten aan die u op de EmsRadweg kunt gebruiken. Informatie hierover is beschikbaar bij de Deutsche Bahn, WestfalenBahn en NordWestBahn.

Vanaf Emden is er ook een verbinding richting Ruhrgebied met een lange-afstandsbuss die ook fietsen meeneemt.



Colofon

Uitgever:
IG EmsRadweg, Hövelhof

Foto's:
Städte, Gemeinden und Tourismus-Organisationen am EmsRadweg

Ausgabe:
2016

Ontwerp:
peer04, Paderborn

Druk:
Rautenberg Druck, Leer

Reisaanbod

Korte reizen langs de Ems

„Jonge Ems“

Van Hövelhof naar Greven incl. Münsterländer Koffietafel
4 dagen | 3 etappen (ca. 45 – 50 km per etappe)
3 overnachtingen in een middenklasse hotel incl. ontbijt, gedetailleerd kaartenmateriaal & reisinformatie
189,00 € per persoon o.b.v. een tweepersoonskamer

„Volwassen Ems“

Van Greven naar Meppen incl. entree Emsland Moormuseum
4 dagen | 3 etappen (ca. 35 – 40 km per etappe)
3 overnachtingen in een middenklasse hotel incl. ontbijt, gedetailleerd kaartenmateriaal & reisinformatie
189,00 € per persoon o.b.v. een tweepersoonskamer

„Imposante Ems“

Van Meppen naar Emden incl. rondleiding Meyerwerft
4 dagen | 3 etappen (ca. 35 – 50 km per etappe)
3 overnachtingen in een middenklasse hotel incl. ontbijt, gedetailleerd kaartenmateriaal & reisinformatie
189,00 € per persoon o.b.v. een tweepersoonskamer

Van de bron tot aan de monding

„Gezellig“

10 dagen | 8 etappen (ca. 40 – 60 km per etappe)
9 overnachtingen in een middenklasse hotel incl. ontbijt
Gedetailleerd kaartenmateriaal & reisinformatie
489,00 € per persoon o.b.v. een tweepersoonskamer.

„Klassiek“

8 dagen | 6 etappen (ca. 60 – 75 km per etappe)
7 overnachtingen in een middenklasse hotel incl. ontbijt
Gedetailleerd kaartenmateriaal & reisinformatie
359,00 € per persoon o.b.v. een tweepersoonskamer.

„Sportief“

6 dagen | 5 etappen (ca. 75 – 90 km per etappe)
5 overnachtingen in een middenklasse hotel incl. ontbijt
Gedetailleerd kaartenmateriaal & reisinformatie
299,00 € per persoon o.b.v. een tweepersoonskamer.

Extra bij te boeken:

- Bagagetransfer
- Fietsverhuur
- Kano-etappe
- Extra overnachting
- Halfpension

Prijzen onder voorbehoud. Laatste update april 2016.

Geheel naar wens stellen wij ook een persoonlijk arrangement samen. Bij onze reserveringservice staan wij u graag te woord.

www.emsradweg.de

Reserveren

Touristikzentrale Paderborner Land e.V.

Königstraße 16 | 33142 Büren
Tel.: 029 51/970-3 00 | Fax: 029 51/970-3 04
info@paderborner-land.de | www.paderborner-land.de

Gartenschau Park Rietberg GmbH

Rathausstr. 38 | 33397 Rietberg
Tel.: 05244/ 986201 | Fax: 05244/ 986400
tourismus@stadt-rietberg.de | www.stadt-rietberg.de

Münsterland e. V.

Airportallee 1 | 48268 Greven
Tel.: 08 00/939 29 19 (kostenlose Hotline) | Fax: 025 71/94 93 99
touristik@muensterland.com | www.muensterland-tourismus.de

Emsland Touristik GmbH

Ordniederung 2 | 49716 Meppen
Tel.: 059 31/44 22 66 | Fax: 059 31/44 36 44
info@emsland.com | www.emsland.com

Touristik GmbH Südliches Ostfriesland

Ledastraße 10 | 26789 Leer
Tel.: 04 91/91 96 96 20 | Fax: 04 91/28 60
info@suedliches-ostfriesland.de | www.suedliches-ostfriesland.de

Tourist Info Emden

Bahnhofplatz 11 | 26721 Emden
Tel.: 04921/97400 | Fax: 04921/97409
ti@emden-touristik.de | www.emden-touristik.de

EmsRadweg fietsverhuur

Fietsen op de EmsRadweg wordt nu nog gemakkelijker!
In combinatie met de boeking van een all-in arrangement kunt u de eigen fiets thuis laten en de EmsRadweg afleggen op een van onze uitstekende Emsfietsen (EmsRäder).
Bij acht verhuurlocaties langs de fietsroute kunt u de fietsen heel gemakkelijk aan het begin van de tocht ophalen en na afloop weer terugbrengen.

Uitrusting:

28" frame / framehoogte 50 cm / lekvrije banden / naafversnelling met 7 versnellingen / snelspanner voor eenvoudige instelling van het zadel / fietstassen (2 x 15 liter) / spiraalslot

Huurtarieven:

- 1 - 5 dagen: € 16,00 per dag, per fiets
- Vanaf 6 dagen: € 13,00 per dag, per fiets
- excl. eenmalig € 7,50 transporttoeslag per fiets

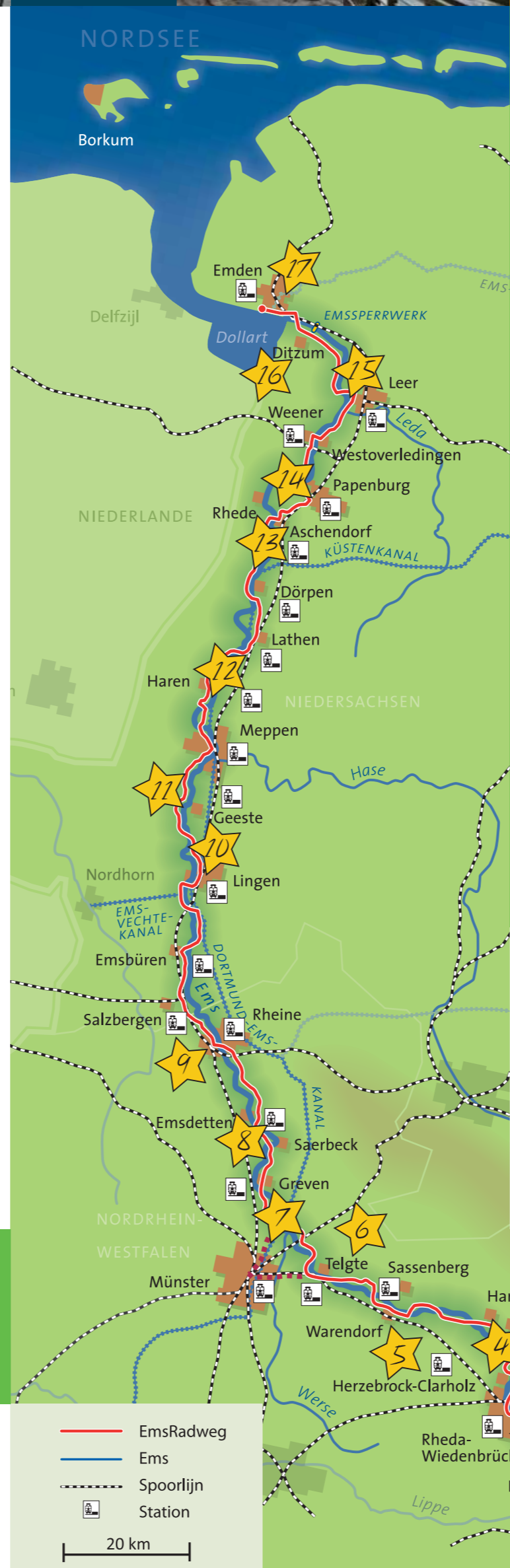


Fiets & Kano

Wie de Ems van heel dichtbij wilt meemaken, kan tijdens zijn fietsvakantie ook eens een kanotochtje maken.

Vanaf Rheda-Wiedenbrück heeft u keuze uit verschillende kano-etappen. Uw fiets en bagage kunnen bij het kanobedrijf afgegeven worden en na een korte instructie kunt u zo weg peddelen. De nodige uitrusting is uiteraard bij het kano-bedrijf verkrijgbaar. Bij het eindpunt staat uw fiets weer voor u klaar.

Meer informatie is te vinden op onze internetpagina www.emsradweg.de.



Hoogtepunten*

1 Emsbronnen tussen Hövelhof en Schloß Holte-Stukenbrock
In de Senne ontspringt de Ems uit talrijke bronnen. In het beschermd natuurgebied Moosheide is het Sennelandschap met haar schilderachtige beekjes, duinen en heiden nog ongerept.

2 Steinhorster Becken bij Delbrück
Het beschermd natuurgebied Steinhorster Becken is met zijn 82 ha de grootste door mensenhanden geschapen biotoop in Noordrijn-Westfalen. Het is een belangrijk broed-, en rustgebied voor zeldzame wad-, en watervogels.

3 Rietberg en Rheda-Wiedenbrück: historische stadskernen
Liefdevol gerestaureerde vakwerkhuisjes kenmerken de historische stadskernen van Rietberg en Rheda-Wiedenbrück. Ook het uitgestrekte bloemenpark beschikt over een hele bijzondere charme.

4 Cisterciënzers-klooster Marienfeld
Het in 1185 gebouwde cisterciënzers-klooster Marienfeld was tot aan zijn opheffing in 1803 een van de belangrijkste kloosters van Westfalen. Een bijzondere getuige van de cisterciënzers-bouwkunst is de laat-Romaanse abdijkerk.

5 Paardenstad Warendorf met het NRW-Land gestut
Vanwege de vele paardensport-instellingen en evenementen van internationale rang wordt de stad Warendorf ook wel "stad van de paarden" genoemd.

6 Bedevaartstadje Telgte
De Barokke bedevaartkapel uit het jaar 1654 en de watermolen Haus Langen zijn aantrekkelijke bezienswaardigheden in Telgte.

7 Sachsenhof in Pentrup (Greven)
Het Sachsenhof in Pentrup demonstreert de vestigingsgeschiedenis van de regio en is een reconstructie van een voormalig hofcomplex uit de 6de – 8ste eeuw.

Afstanden	Route-Km
Infocentrum EmsQuellen&EmsRadweg	0
Hövelhof	7
Rheda-Wiedenbrück	47
Warendorf	92
Greven	139
Rheine	178
Lingen	219
Meppen	254
Papenburg	318
Leer	345
Emden	375

Hoogtepunten*

8 Beschermd natuurgebied EmsAue (EmsDetten)
Talrijke wegen en rustplaatsen geven inzicht in de flora en fauna van de Emsauen.

9 Rheine: recreatiegebied Bentlage
In het recreatiegebied Bentlage bevindt zich het in 1437 gebouwde voormalige kruisleger-klooster, een bijzondere cultuur-historische bezienswaardigheid. Bij de saline Gottesgabe wordt de bijna 1000-jarige geschiedenis van de zoutwinning vertoond.

10 Speicherbecken Geeste
Direct naast de duik-, zeil-, en surfplas ligt een 50 ha groot moerasgebied, dat vooral voor watervogels een belangrijke leefomgeving is.

11 Geeste: Emsland Moormuseum
Bezoekers beleven hier het Moor vanuit de natuur én techniek: highlights zijn de grootste ploeg ter wereld -de "mammoet"- en een ritje met de smalspoorbaan over het 20 ha grote Hoogmoorterein.

12 Haren: Schifffahrtsmuseum
Direct aan het Haren-Rütenbrock-Kanaal hebben meerdere (voor de Ems typische) schepen hun laatste ligplaats gevonden en presenteren de verschillende tijdperken van de zeevaart.

13 Aschendorf: Gut Altenkamp
Het architectonische kunstwerk van dit landgoed met tuincomplex wordt tegenwoordig vooral gebruikt als sfeervol kader voor belangrijke exposities en concerten.

14 Papenburg: de Meyer Werft
In de Meyer Werft in Papenburg worden gigantische cruiseschepen gebouwd. In het bezoekerscentrum zijn scheepsmodellen en een cabine te bekijken en maakt u kennis met de modern scheepsbouw. Reserveren bij Papenburg Tourismus GmbH is aan te bevelen.

15 Leer: historisch stadhuis en Waag
Het in 1894 in Duits-Nederlandse renaissancestijl gebouwde historische raadhuis en de waag uit het jaar 1714 vormen samen het kenmerk van de stad Leer en bevinden zich in het schilderachtige centrum in de buurt van de haven.

16 Vissersdorp Ditzum
Liefdevol gerestaureerde huizen en de steenrode keringen kenmerken het schilderachtige uiterlijk van dit sinds de 8ste eeuw bestaande vissersdorpje. De historische Emspond verbindt het vissersdorp Ditzum met de gemeente Petkum.

17 Zeehavenstad Emden
In Emden, de havenstad met een 1200 jaar oude stadsgeschiedenis, mondt de Ems uit in de Dollart. Culturele hoogtepunten zijn de kunsthof Emden en het Oost-Friese streekmuseum.

